

# VUOSIKERTOMUS

## PARIKKALA-RAUTJÄRVI-RUOKOLAHDEN KALATALOUSALUE

### 01.01-31.12.2024

## 1. PERUSTIEDOT

Varsinais-Suomen ELY – keskus on vahvistanut 13.12.2017 Parikkala-Rautjärvi-Ruokolahden kalatalousalueen rajat. Kalatalousalue on muodostunut entisistä kolmesta (3) entistä kalastusalueista muutamilla rajauksilla. Kalatalousalueen vesipinta – ala on 29.204 ha. Kalpa järjestelmän mukaan kalatalousalueella on 161 osakaskuntaa ja 178 yksityistä vesialuetta.

## 2. HALLINTO

### *Kalatalousalueen järjestäytyminen*

Parikkala-Rautjärvi-Ruokolahden kalatalousalue on järjestäytynyt 11.02.2019 pidetyssä kalatalousalueen kokouksessa. Kokouksessa oli läsnä 27 äänioikeutettua jäsentä. Kokous hyväksyi kalatalousalueen säännöt.

### **Kalatalousalue 2024**

Kalatalousalueen yleiskokous pidettiin 09.04.2024 Ravintola Alppimajassa. Kokouksessa oli läsnä 13 äänioikeutettua kokousedustajaa ja heillä käytössä yhteensä 23 ääntä. Kokouksessa käsiteltiin sääntömääräiset asiat ja kalatalousalueen yhteisviehekalastuslupa-asiat vuodelle 2025.

### **Hallitus**

Hallituksen puheenjohtaja on toiminut Taisto Huotari, varapuheenjohtaja Martti Airas ja muut hallituksen jäsenet Arto Myllys, Lauri Määttä, Veijo Komi, Esko Ijäs, Sami Saukkonen, Kari Asikainen ja Tomi Raijas. Hallitus kokoontui kaksi (2) kertaa toimintavuoden aikana. Kokouksissa on käsitelty käyttö- ja hoitosuunnitelmaa, avustushakemuksia kalatalousmaksuista, ELY:n tekemiä päätöksiä, viehekalastusta kalatalousalueella, Simpelejärven kunnostushanketta, kalatalousalueen kotisivuja, kalastuksenvalvontaa, omistajakorvauksia, jäähileaseman asioita, toiminnanjohtajasopimuksia, kalatalousalueen alv-asioita sekä sääntömääräisiä asioita. Kalatalousalueen hallitus päätti hakea kalatalousalueen poistamista arvonlisäverorekisteristä.

### **Toiminnanjohtaja**

Kalatalousalueen toiminnanjohtajana on toiminut Joonas Häkkinen Etelä – Karjalan kalatalouskeskus ry: stä.

### **Taloushallinto**

Kalatalousalueen taloushallinnosta on vastannut Joonas Häkkinen Etelä – Karjalan kalatalouskeskus ry: stä yhdessä Tilitoimisto Ekomia Oy:n kanssa.

## Tilintarkastus

Kalatalousalueen tilintarkastuksesta on vastannut Päivi Väisänen ja varatilintarkastajana on toiminut tilintarkastusyhteisö Saimaa Audit Oy.

## 3. TULOT JA MENOT SEKÄ RAHOITUS

Kalatalousalueen varsinaisen toiminnan tuotot 2024 ovat olleet yhteensä 25 996,22 euroa. Tilikaudella on käytetty tilikauden toimintamääräraha kokonaisuudessaan 10 759,00 euroa. Edistämismäärärahasta, kalastuksenvälvonta on käytetty 3 157,90 euroa ja kalatalousalueen karttahankkeen, 2 648,63 euroa ja lasten kalastuspäivä 1 928,74 euroa. Omaa varainhankintaa (viiheluvat PSU, Torsa ja Haapavesi, jääasema) on ollut 11 716,36 euroa. Kalatalousalueen kokonaiskustannukset ovat olleet -30 382,04 ja tilikauden ylijäämä 6 376,29 euroa. Vanhentuneita omistajakorvauksia on tuloutettu 4991,17 vuoden 2024 aikana.

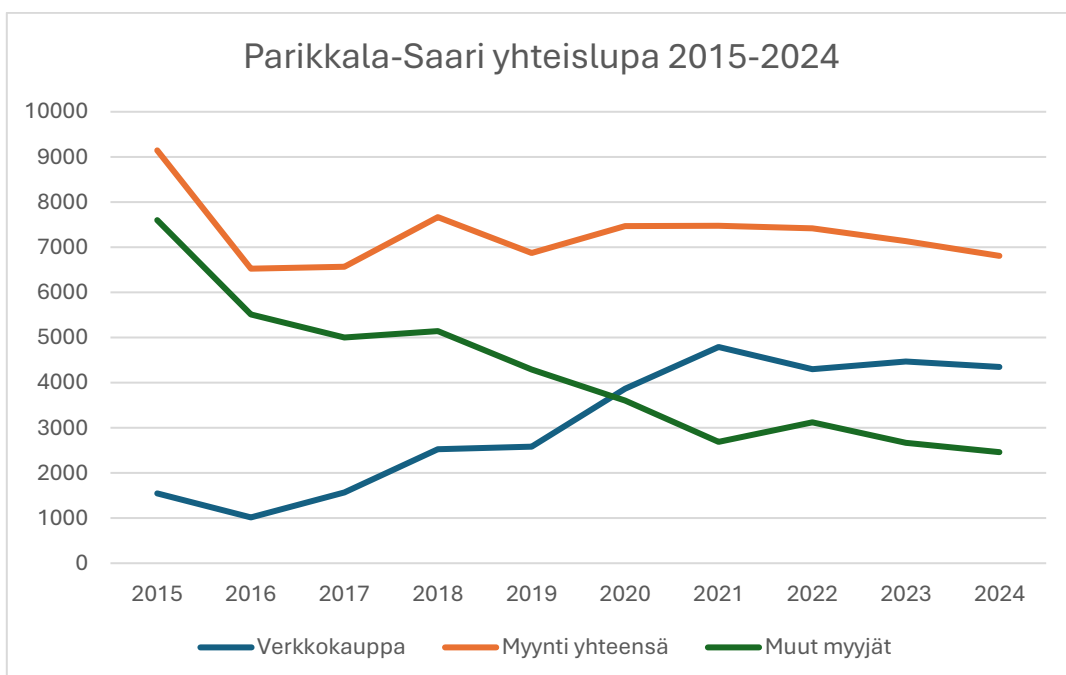
## 4. TOIMINTA KALATALOUSALUEELLA 2024

### Kalastus ja ravustus

Parikkala-Rautjärvi-Ruokolahden kalatalousalueella on ollut yhteensä 24610 (v. 2018, 52.372) viehekalastuspäivää ja 0,866 kalastuspäivää/ha vuonna 2023 LUKE: n tutkimuksen mukaan (viehekalastus kalatalousalueilla - <https://jukuri.luke.fi/handle/10024/554657>). Kalatalousalueella on kolme yhteislupa-aluetta: Torsa, Parikkala-Saari ja Haapavesi. Alla luvanmyynti kehitykset yhteislupa-alueilta.

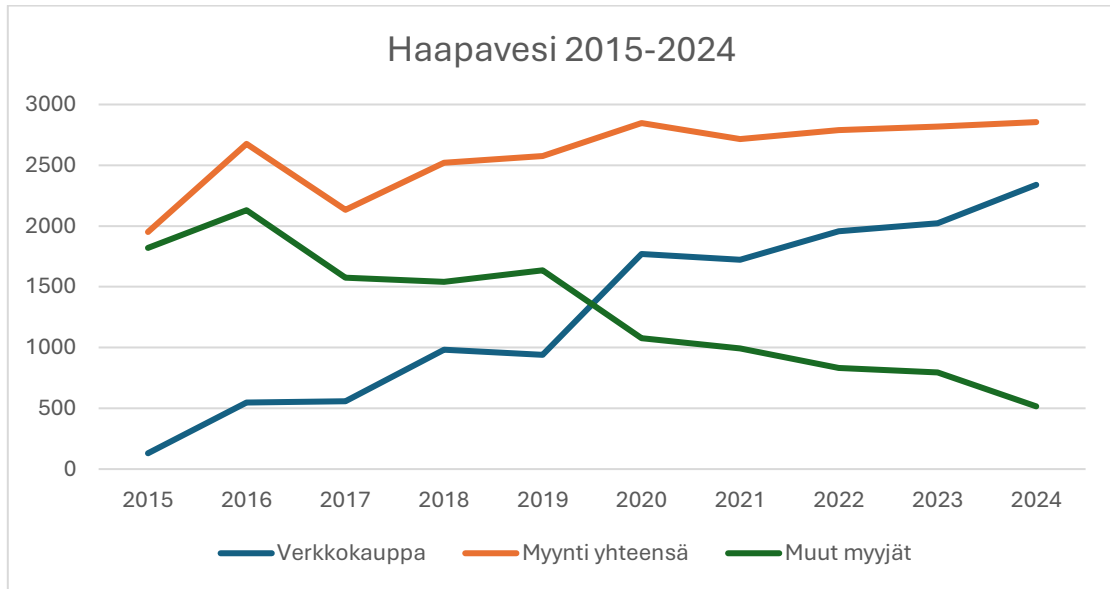
### Parikkala-Saari yhteislupa-alue

Parikkala-Saari yhteislupa-alueen bruttomyynti vuonna 2024 oli 6805 € (7135 €, 2023). Kalenterivuoden viehelupia myytiin 108 kpl (115 kpl, 2023) seitsemän vuorokauden lupia 13 kpl (15 kpl, 2022) ja yhden vuorokauden lupia 40 kpl (31 kpl, 2023) vuonna 2024.



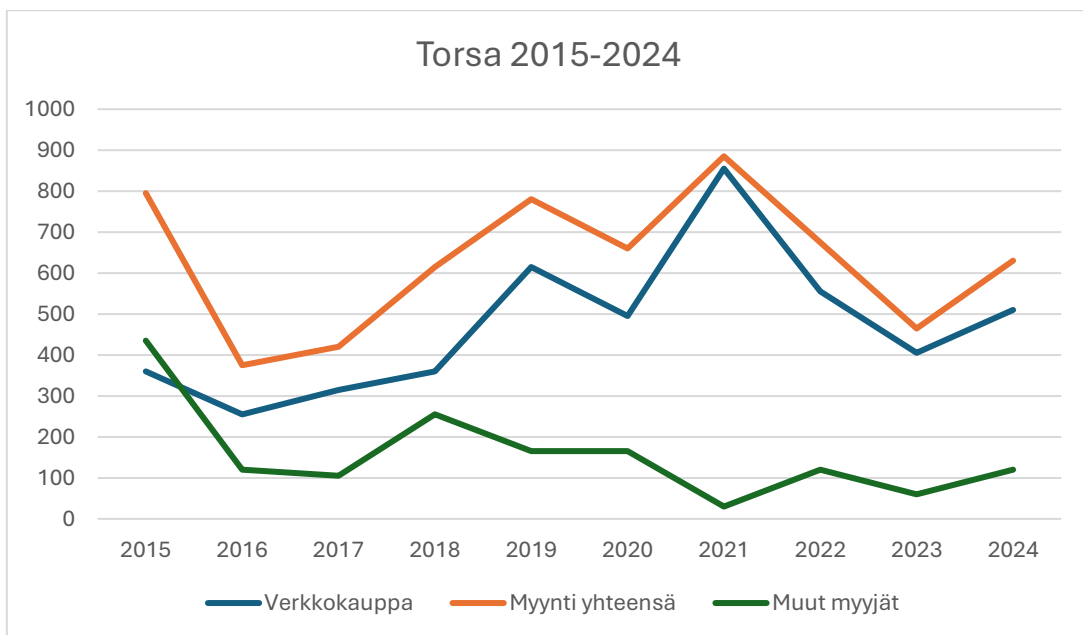
## Haapaveden yhteislupa-alue

Haapavedellä on ollut yhteislupa-alue vuodesta 2008 alkaen. Alla kuva luvanmyynnin kehityksestä vuosilta 2015 – 2023. Vuoden 2024 lupien bruttomyynti oli 2855 € (2817€, 2023), joista kiinteiden pyydysten osuus oli 1340 € (1682€, 2023) ja viehekalastuslupien osuus 1515 € (1135€, 2023).



## Torsanjärven yhteislupa-alue

Torsanjärven yhteislupa-alueella vuoden 2024 lupien bruttomyynti oli 630€ (465€, 2023)



## **Kalavesien hoito**

### **Simpelejärven ja Haapaveden vieheluvan saalispalaute**

Vuodesta 2015 alkaen on ollut mahdollista saada verkkokaupan kautta edullisemmin kalastusalueen viehelupa, kun on palauttanut edellisen vuoden saalistiedot. Simpelejärven yksikkösaalistiedot (g/vapa/päivä) on esitetty alla olevassa taulukossa.

### **Simpelejärvi**

Vuosi	Palautus (kpl)	Hauki	Kuha	Ahven	Säyne	Kirjolohi	Taimen
2014	11	27	461	2	0	0	0
2015	17	136	261	18	2	12	0
2017	36	271	516	38	0	0	0
2018	34	201	504	49	0	0	0
2020	88	345	715	561	0	10	70
2021	109	435	830	582	0	0	0
2022	108	342	719	345	0	0	20
2023	103	687	445	207	0	0	10

### **Kokonaissaalis vuoden 2023 saalispalautuksista**

Hauki: 524,5 kg (353,4 kg, 2022)

Kuha: 1167,9 kg (1777,2 kg, 2022)

Ahven: 136 kg (97 kg, 2022)

### **Haapavesi**

Vuosi	Palautus (kpl)	Hauki	Kuha	Ahven
2017	7	807	4	94
2018	10	1500	27	295
2020	66	1440	441	250
2021	18	578	194	40
2022	30	627	195	372
2023	18	571	289	30

### **Kokonaissaalis vuoden 2023 saalispalautuksista**

Hauki: 174 kg (267 kg, 2022)

Kuha: 76,2 kg (136 kg, 2022)

Ahven: 4 kg (71 kg, 2022)

## Kalanpoikasistutukset 2024

Sähköisen istutusrekisten (SÄHI) mukaan kalatalousalueelle on vuonna 2024 istutettu kaloja alla olevan taulukon mukaisesti.

Vehkajärvi	Planktonsiika	Koitajoki	1k	125	13,7	700	Osakaskuntien varat
Ilmajärvi	Planktonsiika	Koitajoki	1k	125	13,7	905	Osakaskuntien varat
Kasuri	Planktonsiika	Koitajoki	1k	129	15,2	111	Osakaskuntien varat
Pyörlampi	Planktonsiika	Koitajoki	1k	129	15,2	111	Osakaskuntien varat
Arkusjärvi	Planktonsiika	Koitajoki	1k	129	15,2	335	Osakaskuntien varat
Likolampi	Planktonsiika	Koitajoki	1k	129	15,2	335	Osakaskuntien varat
Jalaslampi	Planktonsiika	Koitajoki	1k	129	15,2	117	Osakaskuntien varat
Simpelejärvi (N60 68.80)	Planktonsiika	Koitajoki	1k	129	15,2	723	Osakaskuntien varat
Suuri-Tevani	Planktonsiika	Koitajoki	1k	129	15,2	328	Osakaskuntien varat
Hänninjärvi	Planktonsiika	Koitajoki	1k	129	15,2	131	Osakaskuntien varat
Haapalahti	Planktonsiika	Koitajoki	1k	129	15,2	223	Osakaskuntien varat
Simpelejärvi (N60 68.80)	Planktonsiika	Koitajoki	1k	129	15,2	1 710	Osakaskuntien varat
Saarijärvi	Planktonsiika	Koitajoki	1k	129	15,2	657	Osakaskuntien varat
Torsa - Pieni-Torsa	Planktonsiika	Koitajoki	1k	129	15,2	690	Osakaskuntien varat
Simpelejärvi (N60 68.80)	Kirjolohi	Ei tietoa	2v	350	1 000	200	Kalatalousalueen varat
Simpelejärvi (N60 68.80)	Kirjolohi	Ei tietoa	2v	350	1 000	200	Kalatalousalueen varat
	Kirjolohi	Ei tietoa	2v	350	1 000	200	Kalatalousalueen varat
Koantaus	Kirjolohi	Ei tietoa	2v	350	1 000	100	Kalatalousalueen varat

## Seuranta – sähkökalastustulokset

Sähkökoekalastusrekisterin (Luke, 2024) mukaan kalatalousalueella tehdyt sähkökoekalastusten tulokset ovat kerätty alla olevan taulukkoon.

Sähkökalastusalan nimi	Laji	Alkuperä	Ikä	N/100m <sup>2</sup>	Avg&nbsp;W (g)
Kangaskoski, kosken alapuolinen matalikko	Lohi	luontainen	0+	6,67	3
Hiitolanjoki, Uudensillankoski	Taimen	luontainen	0+	5,36	5
Haarakoski	Taimen	luontainen	0+	3,13	3,5
Kurunkoski					
Lohiojan Suurkangas					
Lohijoki, Rumpukoski	Taimen	luontainen	0+	3,57	12
Lohijoki, Rumpukoski	Taimen	luontainen	>0+	2,38	25
Lohioja, Möröntienkoski					
Torsajoki, Saarenjoki					
Torsajoki, Saarenjoki					
Torsajoki, kosteikon yläpuoli					
Torsajoki, kosteikon yläpuoli					

Sarajoki, Pusankoski						
Sarajoki, Marttila						
Sarajoki, Rautionkylä						
Sarajoki, Rautionkylä						
Lohijoki I						
Niittykoski						
Jokelankoski, Laamalanjoki						
Hanna-ahonkoski	Taimen	istutettu	>1+	0,46	68	
			ei			
Rapukoski, Hiitolanjoki	Taimen	luontainen	määritetty	0,97	445	
Rapukoski, Hiitolanjoki	Taimen	luontainen	0+	1,45	5	
Korhosenkylä, Jokiranta	Taimen	luontainen	0+	4,06	8,33	
Metsästysmaja (rummun alapuoli)	Taimen	luontainen	>0+	8,89	31,5	
Koskelantalonkoski						
Anna Ikävälkonkoski	Taimen	istutettu	>1+	1,19	161	
Kangaskoski, Pohjapadon harjan alapuoli (asteikon ranta)	Lohi	luontainen	0+	441,67	3,02	
Kangaskoski, Pohjapadon harjan alapuoli (asteikon ranta)	Lohi	luontainen	1+	172,22	16,74	
Kangaskoski alaosa, vasen puoli	Lohi	luontainen	0+	27,78	3,8	
Kangaskoski alaosa, vasen puoli	Lohi	luontainen	1+	22,22	16,83	
Kangaskoski alaosa, vasen puoli	Taimen	luontainen	1+	3,7	53	
Kangaskoski, vanhan padon yläpuoli (eteläranta)	Lohi	luontainen	0+	149,57	3,2	
Kangaskoski, vanhan padon yläpuoli (eteläranta)	Lohi	luontainen	1+	34,19	18,75	
Kangaskoski, vanhan padon yläpuoli (eteläranta)	Taimen	luontainen	1+	2,85	31	
Lahnasenkoski, kosken alaosa (itäranta)						
			ei			
Lahnasenkoski, kävelysillan yläpuoli (itäranta)	Lohi	luontainen	määritetty	0,95	118	
Lahnasenkoski, kävelysillan yläpuoli (itäranta)	Lohi	luontainen	1+	1,87	34	
			ei			
Lahnasenkoski, kävelysillan yläpuoli (itäranta)	Taimen	luontainen	määritetty	1,9	105	
Lahnasenkoski, pohjapadon niska (itäranta)	Lohi	luontainen	1+	10,05	40	
Lahnasenkoski, pohjapadon niska (itäranta)	Taimen	luontainen	0+	3,85	5	
Kylmänoja						
Särkioja, Torsantien alapuoli						
Lietoja						
Ahjoki, yläosa						
Ahjoki, alaosa						
Lohijoki 6-tien varsi						
Lahnasempuro	Taimen	luontainen	0+	5	3	
Korkeamäenoja, Änkilänsalontien alapuoli						
Kangaskoski, pohjapadon alapuoli (pohjoisranta)	Lohi	luontainen	0+	77,58	4,59	
Kangaskoski, pohjapadon alapuoli (pohjoisranta)	Lohi	luontainen	1+	74,72	23,16	
Kangaskoski, pohjapadon alapuoli (pohjoisranta)	Taimen	luontainen	0+		3	
Kangaskoski, pohjapadon alapuoli (pohjoisranta)	Taimen	luontainen	2+		138	
Ritakoski, Pohjapadon harja (itäranta)	Taimen	luontainen	0+	5,56	6,25	

Ritakoski, keskiosa (itäranta 50 m rautatiesillasta alavirtaan)	Taimen luontainen 0+	5,43	5,5
Yli-Juvankoski (rautatiesillan yläpuoli)			

### **Kalastuksenvalvonta**

Parikkala-Rautjärvi-Ruokolahden kalatalousalue on kahdeksan (8) kalatalousalueen valtuuttamaa kalastuksenvalvojaa. Kalastuksenvalvonta kalatalousalueella vuonna 2024 on toteutunut alla olevan taulukon mukaisesti.

	Parikkala-Rautjärvi-Ruokolahden kalatalousalue
Valvontatapahtumat (kpl)	141
Kalastajia tarkastettu (kpl)	66
Pyydyksiä tarkastettu (kpl)	274
Huomautukset yhteensä (kpl)	11

### **Kalatalousalueen kotisivut**

Kalatalousalueelle valmistui kotisivut vuoden 2022 aikana. Kotisivujen osoite [www.pararu.fi](http://www.pararu.fi) Kotisivuja käytetään kalatalousalueen ilmoitustauluna. Osakaskuntia kannustetaan ilmoittamaan omat tietonsa kotisivujen kohdassa osakaskunnat.

### **Venelaskupaikkojen kartoitus**

Vuoden 2023 aikana kartoitettiin kalatalousalueen yleiset veneiden vesillelaskupaikat ja Etelä-Karjalan Kalatalouskeskus laittoi ne selainpohjaiselle kartalle - [Veneenlaskupaikat Etelä-Karjala \(ekkalatalouskeskus.fi\)](#)

### **Kalatalousalueen selainpohjainen osakaskuntakartta**

Hankkeen tavoitteena oli luoda selainpohjainen kartta, joka sisältää kalatalousalueen osakaskuntien rajat ja yhteystiedot. Hanke toteutettiin onnistuneesti, ja lopputuloksena syntyi kattava karttapalvelu, joka palvelee niin kalastusoikeuden haltijoita, kalastajia kuin sidosryhmiäkin. Suurimpana haasteena oli ajantasaisten yhteystietojen kerääminen, sillä Kalpassa olevat tiedot eivät aina vastanneet todellisuutta. Tämän vuoksi karttaa on tarpeen päivittää säännöllisesti. Karttaan on myös mahdollista lisätä tulevaisuudessa muita kalatalousalueen kannalta tärkeitä tietoja, kuten osakaskuntien omia kalastusrajoituksia. Valmis karttapalvelu on nähtävissä osoitteessa [www.ekkalatalouskeskus.fi/kartta-pararu](http://www.ekkalatalouskeskus.fi/kartta-pararu).

## **5. KÄYTTÖ – JA HOITOSUUNNITELMA**

Varsinais-Suomen ELY-keskus on hyväksynyt Parikkala-Rautjärvi-Ruokolahden kalatalousalueen ehdotuksen käyttö- ja hoitosuunnitelmaksi 11.11.2022. Kalatalousalueen käyttö- ja hoitosuunnitelma on luettavissa kalatalousalueen kotisivuilla – [www.pararu.fi](http://www.pararu.fi).

## 6. KALATALOUSALUEELLA VOIMASSA OLEVAT SÄÄTELYPÄÄTÖKSET

### **Verkkosäätely**

Kalatalousalueen eri järvissä on säädelty verkkokalastusta verkon solmuvälirajoituksilla seuraavasti: Pien – Rautjärvi ja Kirjavalan osakaskunta vähintään 60 mm ja Simpelejärven yläosa Kaukola – Tyrjän vesialueiden syvännealueet vähintään 60 mm.

### **Saalista koskeva säädökset**

Kalatalousalueella on ollut voimassa kalastusasetuksen mukaiset rauhoitetut kalalajit- ja kannat (KA 1 §) ja kalojen pyyntimitat (KA 2 §).

### **Onginta-, pilkintä- ja viehekalastuskiellot kalatalousalueella**

Kalastusalueella on onginta-, pilkintä- ja viehekalastuskieltoalue Valkianlammella.

### **Vaelluskalavesistöt**

Hiitolanjoki ja Suur-Saimaa ovat alueen vaelluskalavesistöt. Vaelluskalavesistö on vesialue, jota vaelluskalat käyttävät keskeisenä vaellus- tai lisääntymisalueenaan. Onkimista, pilkkimistä ja viehekalastusta on rajoitettu VAIN vaelluskalavesistöjen koski- ja virta-alueilla, ei näiden vesistöjen suvantoalueilla.

Vaelluskalavesistön **koski- ja virta-alueella** onkiminen ja pilkkiminen on kielletty, ja kiello koskee myös vesialueen omistajaa ja kalastusoikeuden haltijaa. Lisäksi viehekalastus on kielletty koski- ja virta-alueella ilman vesialueen omistajan tai kalastusoikeuden haltijan lupaa (kalastuslain 7 §). Koski- ja virta-alueella tarkoitetaan vesistön sellaista aluetta, jossa vesi virtaa silmin havaittavasti alavirtaan päin ja virtapaikan ylävesi on alavettä ylempänä (kalastuslain 4 §).

Onginta-, pilkintä- ja viehekalastusrajoituksia ei ole esim. **järvialueilla tai hitaasti virtaavilla suvantoalueilla**. Reittivesissä osa järvien välisistä salmista saattaa olla osan aikaa vuodesta kalastuslain 4 §, 4 kohdan mukaisia koski- ja virta-alueita. Huom. Koski- ja virta-alueiden laajuus tai sijainti saattaa muuttua vesistön virtaamaan muutoksen yhteydessä.

Vaelluskalavesistöön kuuluvassa joessa kalastus verkolla on kielletty elokuun 15 päivästä marraskuun 30 päivään (kalastusasetuksen 12 §) (kalastusrajoitus.fi)

### **Päätös kalastuksen säätelystä VARELY/1675/2024**

Varsinais-Suomen elinkeino-, liikenne- ja ympäristökeskus kieltää Hiitolanjoessa, Silamusjoessa ja Torsanjoessa ympärivuotisesti kaiken kalastuksen lukuun ottamatta onkimista, pilkkimistä ja katiskalla pyyntiä kuitenkin niin, että viehekalastus vesialueen omistajan luvalla on sallittua. Varsinais-Suomen elinkeino-, liikenne- ja ympäristökeskus kieltää 1.6. – 31.10. välisenä aikana liitekartan mukaisesti Silamusjärvessä kaiken kalastuksen lukuun ottamatta onkimista, pilkkimistä, viehekalastusta sekä pyytämistä rysällä ja katiskalla. Päätös on voimassa vuosina 2024 – 2033. Vesialueet, joita rajoitukset koskevat,



on merkitty maa- ja metsätalousministeriön karttapalveluun ([www.kalastusrajoitus.fi](http://www.kalastusrajoitus.fi)).  
Päätös karttoineen on nähtävillä kalatalousalueen verkkosivuilla.

## **Kalastuslain 47 §:n mukaiset poikkeusluvut**

### **Hiitolanjoki**

Varsinais-Suomen elinkeino-, liikenne- ja ympäristökeskus myöntää kalastusasetuksen 1 §:stä poiketen kalastuslain 47 §:n nojalla luvan:

Kalastaa järvilohtha ja taimenta vapakalastusvälineillä Hiitolanjoella vuosittain **1.5.-31.8. välisenä aikana**.

Päätös koskee alueita Kangaskoskelta valtakunnan rajalle sekä Lahnasenkoskelta Metsäboardin rautatiesillalle. Päätös on voimassa 31.12.2027 asti. Tällä päätöksellä kumotaan samaa asiaa koskenut aiempi päätös VARELY/1097/2021.

### **EHDOT**

1. Kaikki tämän luvan nojalla pyydetyt rasvaevälliset lohet ja taimenet tulee vapauttaa välittömästi vahingoittumattomina takaisin veteen.
2. Kalastukseen saa käyttää vain viehettä, joka on varustettu yhdellä enintään kolmihaaraisella väkäsettömällä koukulla.
3. Kalastusta ei saa harjoittaa, mikäli Hiitolanjoen veden lämpötila ylittää 20 astetta. Luvanhaltijan tulee huolehtia lämpötilan seurannasta ja informoida mahdollisesta kalastuksen keskeyttämisestä luvanmyyntipistettä.
4. Tämän luvan nojalla kalastusta saa harjoittaa enintään 10 kalastajaa kerrallaan.
5. Saaliiksi saadut lohet ja taimenet tulee tilastoida yksilöittäin ja tiedot tulee toimittaa ELY-keskukseen vuosittain 30.9. mennessä. ELY-keskus voi antaa tarkempia ohjeita saaliin tilastoinnista
6. Luvanhaltijan tulee toimittaa tiedot myydyistä kalastusluvista ELY-keskukselle vuosittain 30.9. mennessä.
7. Mikäli alueen käyttötarkoitus oleellisesti muuttuu tai lupaehtoja olennaisesti rikotaan tai kalastuksen havaitaan aiheuttavan olennaista haittaa lohi- ja taimenkannoille, voidaan päätös peruuttaa.

### **PERUSTELUT**

Hiitolanjoessa elää erittäin arvokkaat alkuperäiset järvilohi- ja taimenkannat. Kantojen tilan turvaamiseksi Hiitolanjoen järvilohi- ja taimen on rauhoitettu kalastusasetuksella. Vuosien 2021 ja 2022 aikana joesta on poistettu Kangaskosken ja Lahnasenkosken padot. Tällä hetkellä Laatokasta nousevien järvilohien ja taimenten nousu pysähtyy Ritakosken voimalaitospatoon. Ritakosken pato on tarkoitettu poistaa vuonna 2023, jonka jälkeen Laatokasta nousevilla vaelluskaloilla on nousuyhteys Hiitolanjoessa Juankosken

voimalaitospadolle ja Torsanjoessa Kurunkosken padolle asti. Patojen poisto mahdollistaa lohen ja taimenen poikastuotannon merkittävän kasvun sekä koko Hiitolanjoen Suomen puoleisella jokiosuudella että siihen laskevissa virtavesissä.

Hiitolanjoella on toiminut jo pitkään kalastuskohde, jonka vetovoima on perustunut pitkälti villin järvilohen ja taimenen pyyntiin. Aluetta on kehitetty kalastuksen ja retkeilyn näkökulmasta mm. rakentamalla laavu, parkkipaikka ja opastetauluja. ELY-keskus katsoo, että lohen ja taimenen kalastuksen salliminen päätöksessä määrätyillä lupaehdoilla pitää yllä paikallisten toimijoiden mielenkiintoa Hiitolanjoen kalatalousasioiden kehittämiseen, lisää joen virkistysarvoa ja kalatalouskäyttöä eikä aiheuta merkittävää haittaa Hiitolanjoen lohi- ja taimenpopulaatioille. Lupaehdot pitävät alueen kalastuspaineen kohtuullisena, helpottavat kalojen vapauttamista hyväkuntoisena sekä vähentävät pyynnin kaloille aiheuttamaa stressiä. ELY-keskus katsoo, että hyvin järjestetty kalastus parantaa myös kalastuksenvalvonnan edellytyksiä ja vähentää mahdollista salakalastusta. Lupaehdoissa määrätty saalis seuranta tarkentaa tietoa järvilohien ja taimenten esiintymisestä Hiitolanjoessa.